

Mairie de Sauzon

56360 Sauzon

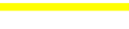


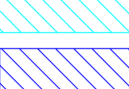


Zonage d'assainissement pluvial

Sauzon

Plan de zonage

Zonage pluvial

Légende :

-  Lignes communales
-  Cours d'eau
-  Zones humides
-  Zone sensible vis-à-vis de l'usage Balnéaire
-  Bassins versants EP principaux
-  1 Zones AJ assurées d'ADAP

Coordonnées Lambert 93 - Nivellement en mNGF

Objet de l'indice :	Date :	Indice :	Établi par :	Validation :
Bassins versants 2018	22/06/2018	a	PLJ	

Dessinateur :	Ech:	1/8000
Rapport N° :	Nom du fichier :	PL N° :
Affaire N° :	Contrat N° :	Global

